

FLEXI BUS®



FLEXIBUS-APP
DOWNLOADEN!



Für die Verwaltungsgemeinschaft



OTTOBEUREN

mit den Gemeinden Böhen,
Hawangen und Markt Rettenbach



Unsere FLEXIBUS
Rufnummer
08282/9902100

Mobilität nach Wunsch.
365 Tage im Jahr.

Buchen.
Einsteigen.
Mobil sein

www.flexibus.net



Bürgermeister German Fries (Ottobeuren), BBS-Geschäftsführer Josef Brandner, Bürgermeister Alfons Weber (Markt Rettenbach), Bürgermeister Andreas Meer (Böhen), Bürgermeister Ulrich Ommer (Hawangen).



**JETZT
APP HOLEN!**

Für noch mehr
Flexibilität.

**»» ENDLICH ...
DOPPELT MOBIL!**

Smartphone und FLEXIBUS® – eine starke
Verbindung für uns alle hier.

Der FLEXIBUS – Garant für mehr Flexibilität und damit mehr Lebensqualität!

Der öffentliche Nahverkehr im Unterallgäu wird noch attraktiver: Mit dem FLEXIBUS bieten wir ein zusätzliches Angebot, das den Linienverkehr in unserem ländlichen Raum auf erstklassige Weise ergänzt!

Vor allem die individuelle Mobilität unserer Bürger wird mit diesem Konzept verbessert, das der Landkreis gemeinsam mit dem Verkehrsunternehmen BBS Brandner Bus Schwaben Verkehrs GmbH, der zugehörigen FLEXIBUS KG, der Verwaltungsgemeinschaft Ottobeuren sowie den Gemeinden Böhen, Hawangen und Markt Rettenbach auf den Weg gebracht hat. Der FLEXIBUS fährt nämlich nicht nach einem vorgegebenen Fahrplan, sondern kann über ein Call-Center genau dann gerufen werden, wenn er gebraucht wird – und das macht ihn so interessant! Darüber hinaus garantieren 381 Haltestellen kurze Wege, das gute Preis-/Leistungsverhältnis schont den Geldbeutel und der damit verbundene Rückgang des Individualverkehrs die Umwelt. Kurzum: Beim FLEXIBUS gibt es nur Gewinner!

Wie dieses Angebot konkret funktioniert und alle weiteren Details erfahren Sie auf den folgenden Seiten. Wir wünschen dem FLEXIBUS einen erfolgreichen Start, vor allem viele Fahrgäste und stets gute Fahrt!



Ihr Landrat Hans-Joachim Weirather

Ihre Bürgermeister der Gemeinden Ottobeuren, Markt Rettenbach, Böhen und Hawangen sowie der Firma BBS Brandner Bus Schwaben Verkehrs GmbH



**Wabenplan
FLEXIBUS**

Frühzeitig reservieren und profitieren!

☎ 08282/9902100



ANRUFEN. EINSTEIGEN. MOBIL SEIN.

Wie funktioniert der FLEXIBUS?

Der FLEXIBUS ist ein modernes Konzept des öffentlichen Personennahverkehrs. Das Prinzip ist denkbar einfach: Auf Wunsch holt Sie der FLEXIBUS an einer nahe gelegenen Haltestelle ab, bringt Sie an die von Ihnen gewünschte Adresse und wenn Sie möchten, auch wieder nach Hause.



Unter der Telefonnummer **08282/9902100** erreichen Sie die Zentrale, die Ihre Fahrtwünsche aufnimmt und umgehend passend zuordnet.

Reservierungszeit: Montag bis Sonntag von 7.00 bis 18.00 Uhr
(innerhalb dieser Zeit können Fahrten telefonisch reserviert werden)
Je früher Sie reservieren, umso besser kann Ihr Fahrtwunsch berücksichtigt werden.

Partner des FLEXIBUS

Eine aktuelle Übersicht der Einrichtungen und Firmen, die den FLEXIBUS für Sie rufen, finden Sie im Internet: www.flexibus.net

Wie können Sie den FLEXIBUS nutzen?

Teilen Sie unserem freundlichen FLEXIBUS-Team mit, wann und wo Sie abgeholt werden möchten (wenn möglich, bitte die jeweiligen Haltestellen-Nummern angeben). Auch Sonderwünsche wie zum Beispiel regelmäßige Fahrten nehmen wir gerne entgegen. **Bitte melden Sie sich so früh wie möglich an**, bei freier Kapazität sind Buchungen einer Fahrt bis 30 Minuten vor Fahrtantritt möglich. Der FLEXIBUS fährt innerhalb der bezeichneten Gemeinden. Viele Geschäfte, Ärzte und öffentliche Einrichtungen reservieren für Sie den FLEXIBUS und rufen gerne für Sie an.

Die Vorteile des FLEXIBUS

Mobilität nach Wunsch: An 365 Tagen im Jahr befördert der FLEXIBUS seine Fahrgäste **schnell, preiswert, komfortabel, individuell, bequem, sicher und flexibel**. Ohne einen festen Fahrplan, ohne feste Linienverbindung holt Sie der FLEXIBUS von einer der 381 festgelegten **FLEXIBUS-Haltestellen** ab und bringt Sie an Ihr Fahrtziel.

Wann fährt der FLEXIBUS?

Betriebszeit (innerhalb dieser Zeit werden reservierte Fahrten durchgeführt):
Montag bis Freitag von 6.00 – 19.00 Uhr
Samstag, Sonntag, Feiertag von 7.00 – 19 Uhr

FLEXIBUS-App

Die neue FLEXIBUS-App können Sie auf unserer Homepage www.flexibus.net oder über diesen QR-Code herunterladen:





PREISÜBERSICHT. FAHRGASTINFORMATION.

Regelmäßige Fahrten mit dem FLEXIBUS

Wenn Sie regelmäßig an den gleichen Tagen und zu den gleichen Zeiten den FLEXIBUS in Anspruch nehmen möchten, können wir dies für Sie fest einbuchen. Weitere Informationen erhalten Sie über www.flexibus.net oder per E-Mail: buchung@flexibus.net oder per Tel.: 08282/9902100

Tarifangebot gültig ab 1. April 2020				
Fahrpreise				
Waben	Einzelfahrt	Einzelfahrt	6-Fahrten-Karte	6-Fahrten-Karte
	Erwachsene	Kinder/Senioren	Erwachsene	Kinder/Senioren
1	2,20 €	1,70 €	11,00 €	8,50 €
2	3,30 €	2,50 €	16,50 €	12,50 €
3	4,40 €	3,30 €	22,00 €	16,50 €
4	5,00 €	4,00 €	25,00 €	20,00 €
5	6,00 €	5,00 €	30,00 €	25,00 €
6	7,00 €	5,90 €	35,00 €	29,50 €

Tarifangebot gültig ab 1. April 2020				
Ermäßigter Tarif Je Fahrt bei vorhandener Fahrtberechtigung*				
Waben	Einzelfahrt	Einzelfahrt	6-Fahrten-Karte	6-Fahrten-Karte
	Erwachsene	Kinder/Senioren	Erwachsene	Kinder/Senioren
1	2,00 €	1,60 €	10,00 €	8,00 €
2	3,00 €	2,30 €	15,00 €	11,50 €
3	4,00 €	3,00 €	20,00 €	15,00 €
4	4,50 €	3,50 €	22,50 €	17,50 €
5	5,40 €	4,50 €	27,00 €	22,50 €
6	6,20 €	5,20 €	31,00 €	26,00 €

Wer kann mitfahren?

Der FLEXIBUS ergänzt die Linienangebote von Bus und Bahn und bringt Sie bequem von und zu Ihrer Umsteige-Haltestelle in jede beliebige Richtung. Selbstverständlich ist die Mitnahme von Kinderwagen, Gehhilfen oder Rollstühlen möglich. Bitte geben Sie dies bei der Reservierung an. **Um den FLEXIBUS reservieren zu können, melden Sie sich bitte einmalig vor der ersten Fahrt bei uns an.** Die Neukunden-Registrierung ist telefonisch, online unter www.flexibus.net oder auf Seite 35 dieser Broschüre möglich.

Der FLEXIBUS bringt Sie für wenig Geld an Ihr Ziel – zum Normaltarif bzw. im ermäßigten Tarif, siehe Tarifbestimmungen und Beförderungsbedingungen.

Tarifbestimmungen und Beförderungsbedingungen

Kinderwagen werden unentgeltlich befördert. Fahrräder und Gepäckstücke, die einen Sitzplatz belegen, werden zum Preis von 5,- Euro befördert.

Schwerbehinderte mit amtlichem Ausweis können die unentgeltliche Beförderung in Anspruch nehmen, wenn sie im Besitz einer gültigen Wertmarke sind. Diese umfasst auch die Mitnahme des Handgepäcks, sonstiger orthopädischer Hilfsmittel und den mitgeführten Krankenfahrstuhl bis zu einem Gesamtgewicht von 350 kg.

Die Begleitperson des Schwerbehinderten wird unentgeltlich befördert, wenn eine ständige Begleitung notwendig und dies im Ausweis mit halbseitigem orangefarbenen Flächenaufdruck (auch ohne Wertmarke) bestätigt ist, also das Merkzeichen B oder BN und der dazugehörige Vermerk nicht gelöscht sind. Als unentgeltlich zu befördernde Begleitperson können Behinderte, die selbst einen mit B oder BN gekennzeichneten Ausweis besitzen, nicht anerkannt werden.

Erläuterungen zum Fahrpreis: der Fahrpreis richtet sich nach der Anzahl der Tarifwaben, die befahren werden. Die Start- und die Zielwabe zählen mit. Je Fahrt/Fahrgast werden max. 8 Waben berechnet.

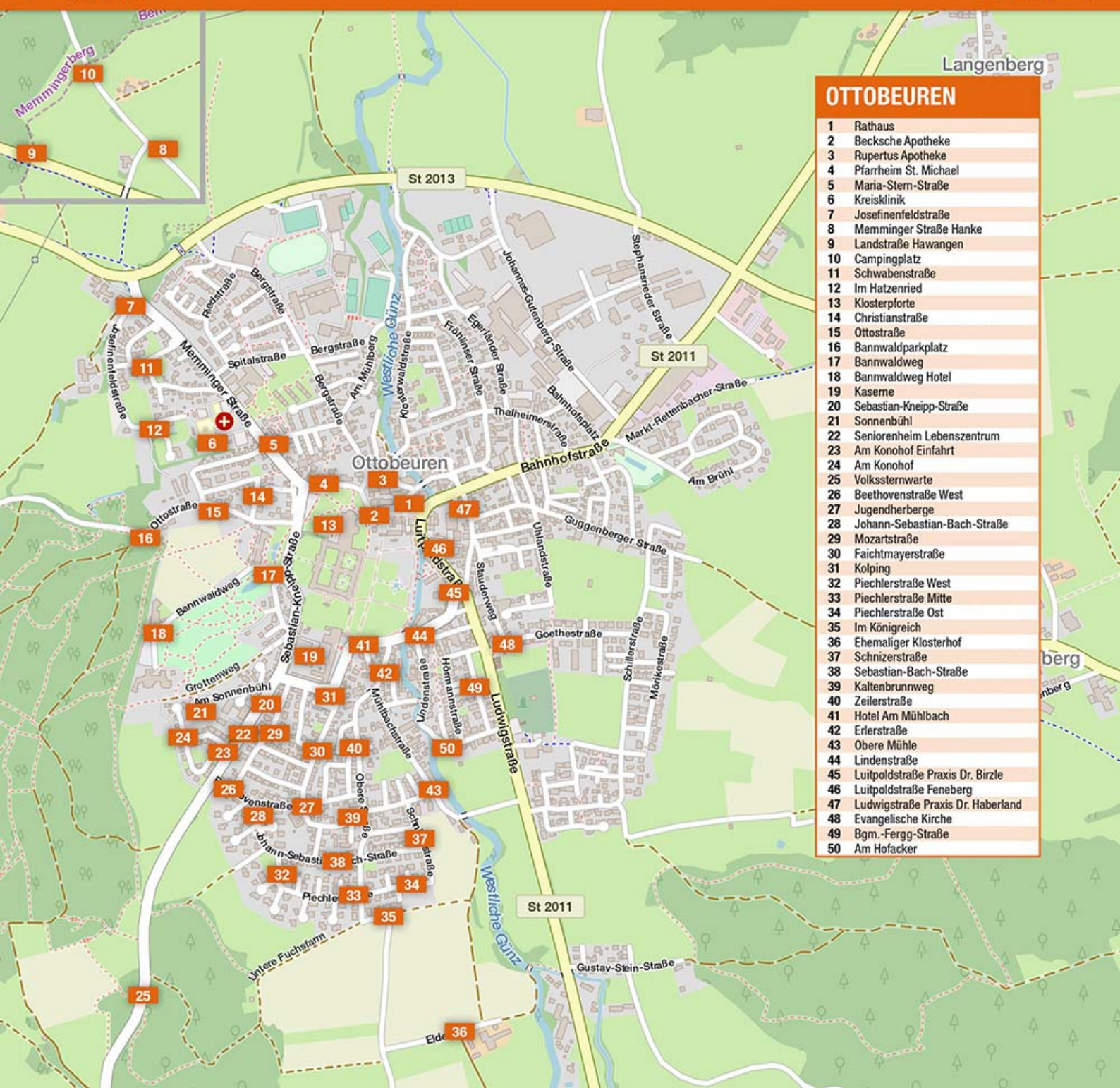
Altersgrenze Kinder: von 4 bis 11 Jahren / Senioren ab 60

* vorhandene Fahrtberechtigungen sind: vorhandene Zeitausweise wie Schülerwochenkarte, Schülermonatskarte, Aufpreis bei Zu- und Abbringerleistungen zu weiterführenden Linienverkehren des VMK.

Ein Bestandteil des Beförderungsvertrages und damit der Tarifbestimmungen sind:

- die Anordnung über das Verhalten der Fahrgäste bei Benutzung der Omnibusse und anderer Betriebsrichtungen in Verbindung mit der Verordnung über den Betrieb von Kraftfahrzeugunternehmen im Personenverkehr vom 19. April 1977 (verkündet im BGBl. I S. 598)
- die Allgemeinen Beförderungsbedingungen für den Straßenbahn-, Omnibus- und den Linienverkehr mit Kraftfahrzeugen (Erlass des Bundesministers für Verkehr vom 27. Februar 1970, verkündet im BGBl. I S. 230). Darüber hinaus gelten die besonderen Tarif- und Beförderungsbedingungen der VM Verkehrsverbund Mittelschwaben GmbH in der jeweils gültigen Fassung.

Die Fahrpreise werden durch den Landkreis Unterallgäu der Marktgemeinden Markt Rottenbach, Ottebeuren und die Gemeinden Böhen und Hawangen bezuschusst.

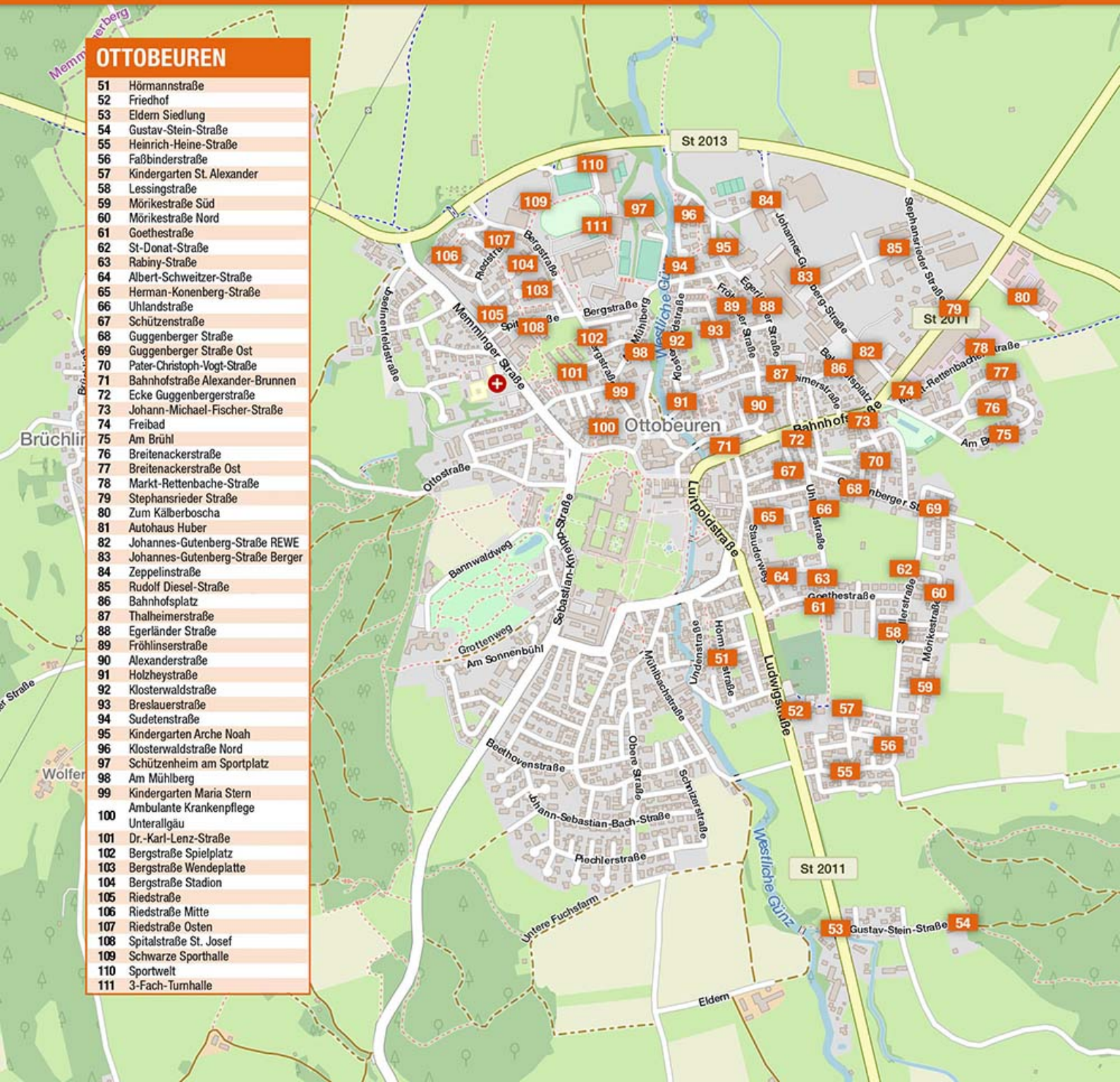


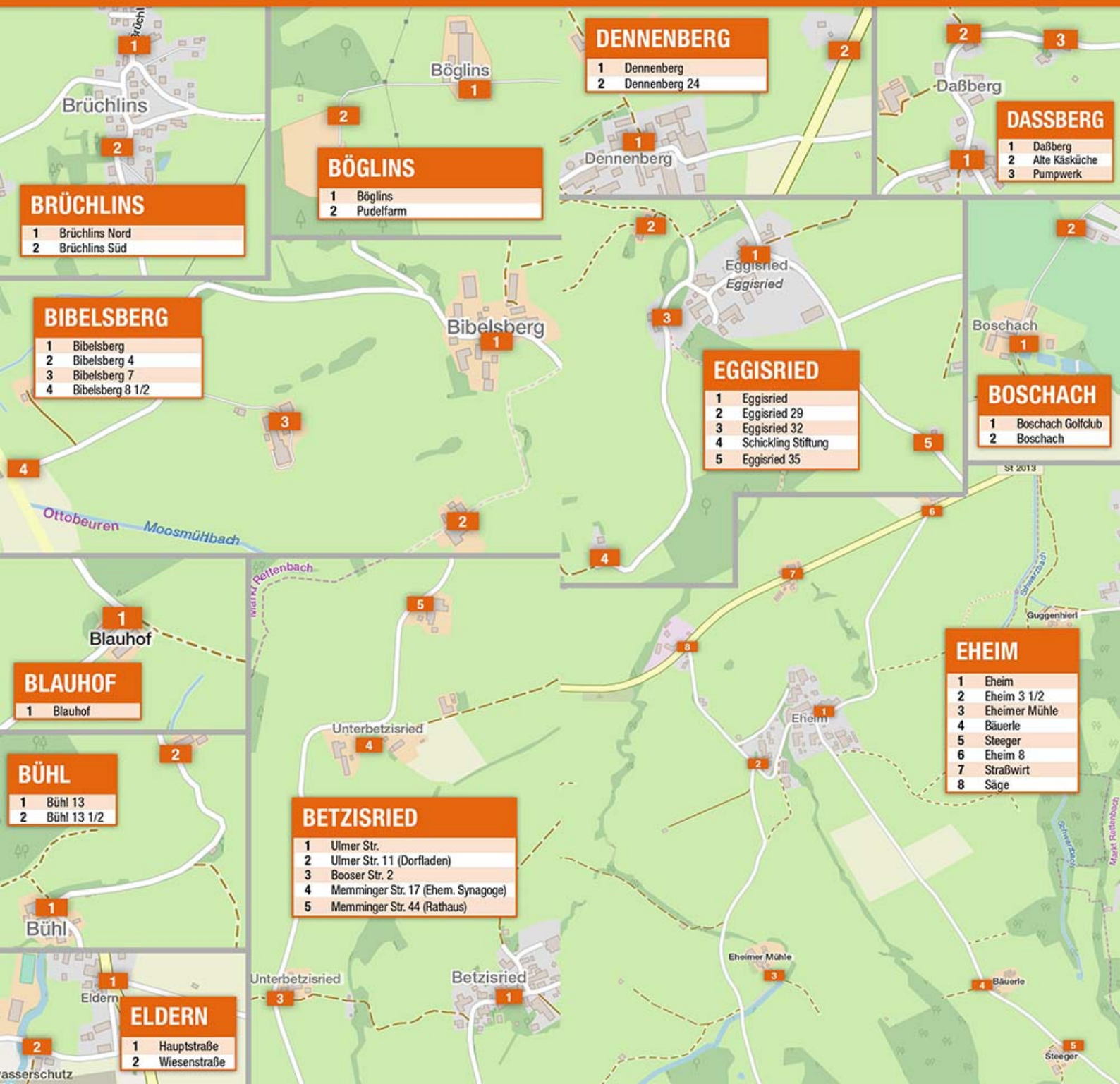
OTTOBEUREN

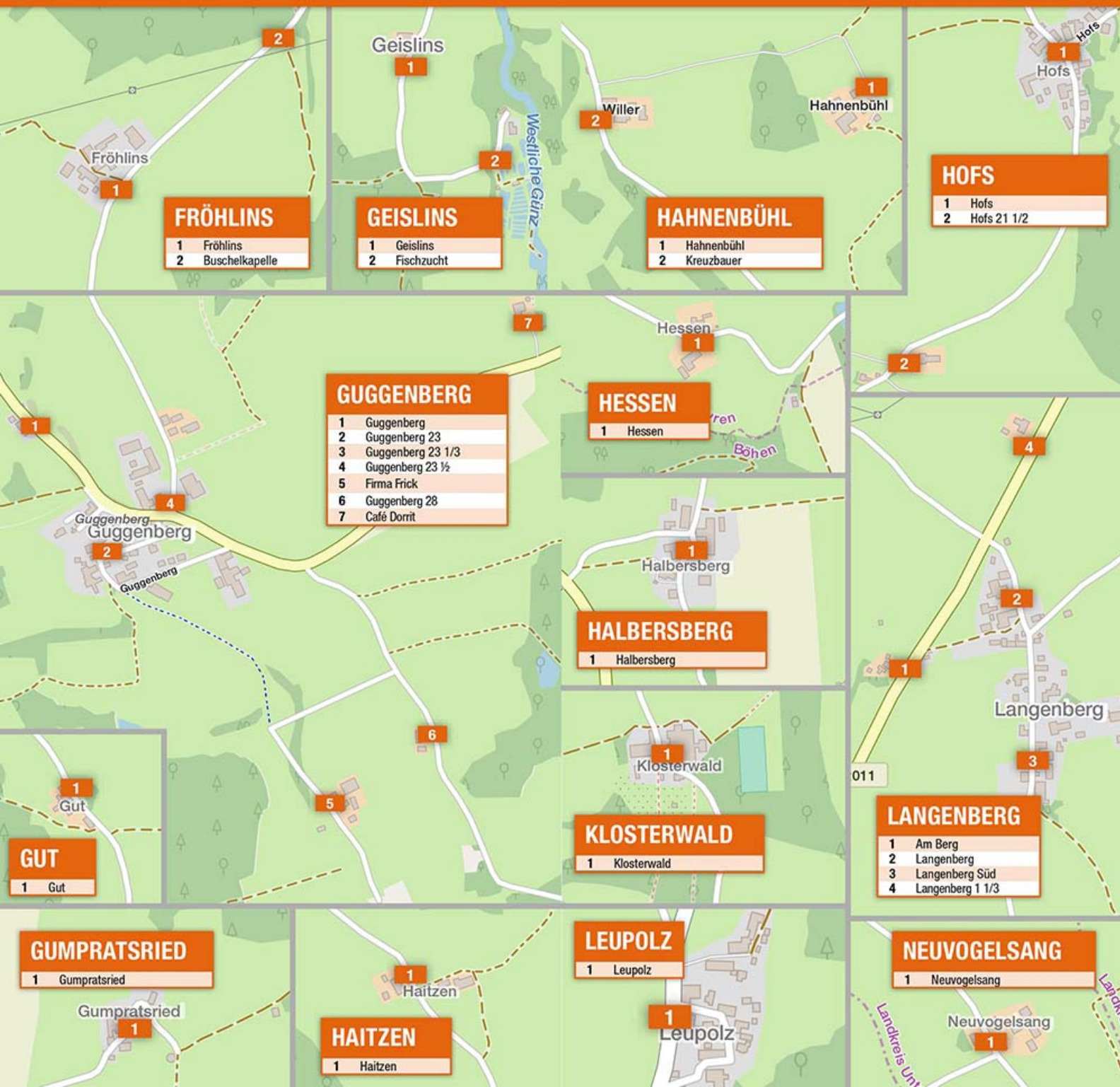
- 1 Rathaus
- 2 Becksche Apotheke
- 3 Rupertus Apotheke
- 4 Pfarrheim St. Michael
- 5 Maria-Stern-Straße
- 6 Kreisklinik
- 7 Josefinenfeldstraße
- 8 Memminger Straße Hanke
- 9 Landstraße Hawangen
- 10 Campingplatz
- 11 Schwabenstraße
- 12 Im Hatzenried
- 13 Klosterforte
- 14 Christianstraße
- 15 Ottostraße
- 16 Bannwaldparkplatz
- 17 Bannwaldweg
- 18 Bannwaldweg Hotel
- 19 Kaseme
- 20 Sebastian-Kneipp-Straße
- 21 Sonnenbühl
- 22 Seniorenheim Lebenszentrum
- 23 Am Konhof Einfahrt
- 24 Am Konhof
- 25 Volkssternwarte
- 26 Beethovenstraße West
- 27 Jugendherberge
- 28 Johann-Sebastian-Bach-Straße
- 29 Mozartstraße
- 30 Faichtmayerstraße
- 31 Kolping
- 32 Piechlerstraße West
- 33 Piechlerstraße Mitte
- 34 Piechlerstraße Ost
- 35 Im Königreich
- 36 Ehemaliger Klosterhof
- 37 Schnizerstraße
- 38 Sebastian-Bach-Straße
- 39 Kaltenbrunnweg
- 40 Zeilerstraße
- 41 Hotel Am Mühlbach
- 42 Erlerstraße
- 43 Obere Mühle
- 44 Lindenstraße
- 45 Luitpoldstraße Praxis Dr. Birzle
- 46 Luitpoldstraße Feneberg
- 47 Ludwigstraße Praxis Dr. Haberland
- 48 Evangelische Kirche
- 49 Bgm.-Fergg-Straße
- 50 Am Hofacker

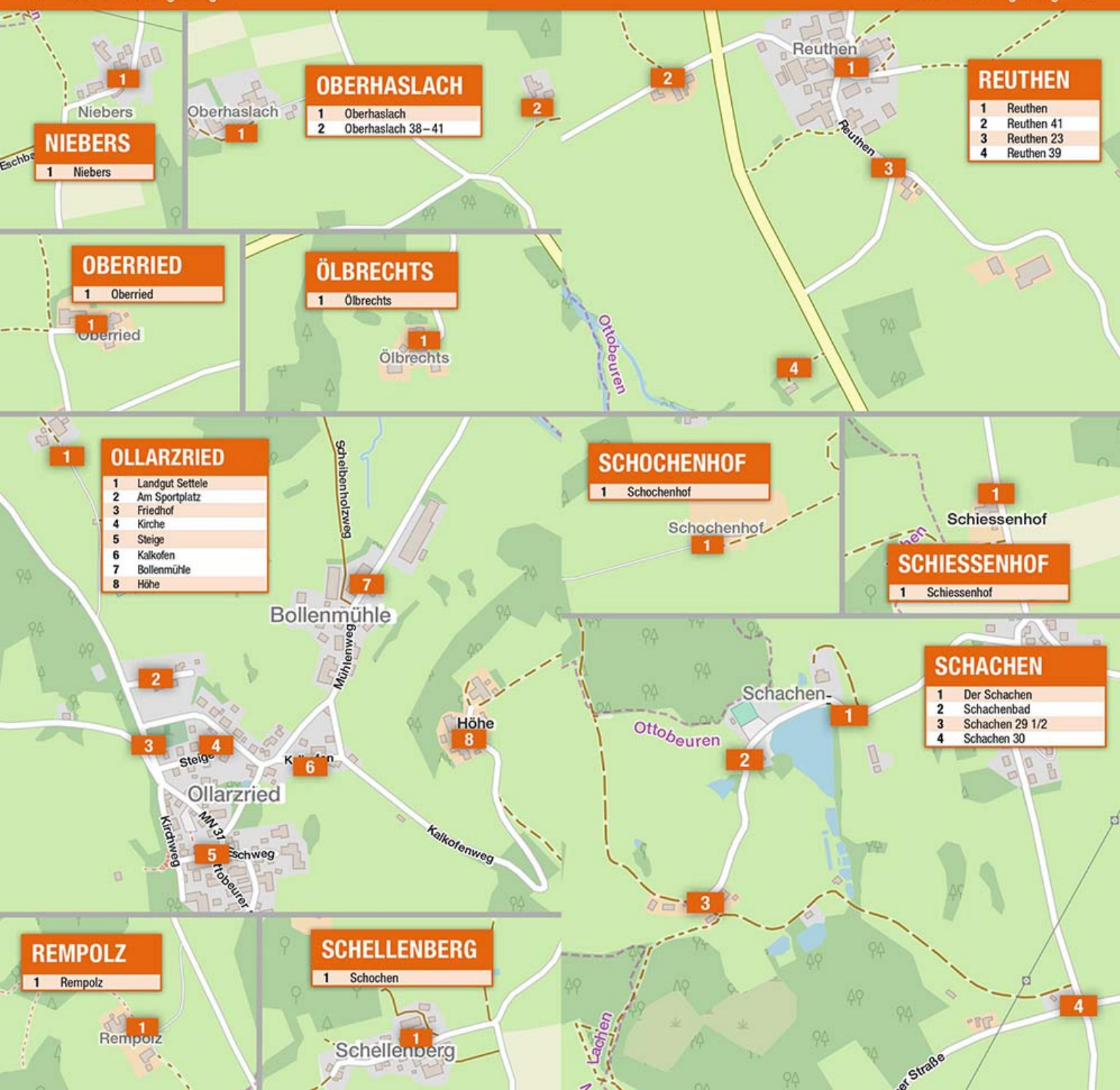
OTTOBEUREN

- | | |
|-----|----------------------------------|
| 51 | Hörmannstraße |
| 52 | Friedhof |
| 53 | Eldem Siedlung |
| 54 | Gustav-Stein-Straße |
| 55 | Heinrich-Heine-Straße |
| 56 | Fußbinderstraße |
| 57 | Kindergarten St. Alexander |
| 58 | Lessingstraße |
| 59 | Mörkestraße Süd |
| 60 | Mörkestraße Nord |
| 61 | Goethestraße |
| 62 | St-Donat-Straße |
| 63 | Rabiny-Straße |
| 64 | Albert-Schweitzer-Straße |
| 65 | Herman-Konenberg-Straße |
| 66 | Umlandstraße |
| 67 | Schützenstraße |
| 68 | Guggenberger Straße |
| 69 | Guggenberger Straße Ost |
| 70 | Pater-Christoph-Vogt-Straße |
| 71 | Bahnhofstraße Alexander-Brunnen |
| 72 | Ecke Guggenbergerstraße |
| 73 | Johann-Michael-Fischer-Straße |
| 74 | Freibad |
| 75 | Am Brühl |
| 76 | Breitenackerstraße |
| 77 | Breitenackerstraße Ost |
| 78 | Markt-Rettenbache-Straße |
| 79 | Stephansrieder Straße |
| 80 | Zum Kalberboscha |
| 81 | Autohaus Huber |
| 82 | Johannes-Gutenberg-Straße REWE |
| 83 | Johannes-Gutenberg-Straße Berger |
| 84 | Zeppelinstraße |
| 85 | Rudolf Diesel-Straße |
| 86 | Bahnhofplatz |
| 87 | Thalheimerstraße |
| 88 | Egerländer Straße |
| 89 | Fröhlinserstraße |
| 90 | Alexanderstraße |
| 91 | Holzheystraße |
| 92 | Klosterwaldstraße |
| 93 | Breslauerstraße |
| 94 | Sudetenstraße |
| 95 | Kindergarten Arche Noah |
| 96 | Klosterwaldstraße Nord |
| 97 | Schützenheim am Sportplatz |
| 98 | Am Mühlberg |
| 99 | Kindergarten Maria Stern |
| 100 | Ambulante Krankenpflege |
| 101 | Unterallgäu |
| 101 | Dr.-Karl-Lenz-Straße |
| 102 | Bergstraße Spielplatz |
| 103 | Bergstraße Wendeplatte |
| 104 | Bergstraße Stadion |
| 105 | Riedstraße |
| 106 | Riedstraße Mitte |
| 107 | Riedstraße Osten |
| 108 | Spitalstraße St. Josef |
| 109 | Schwarze Sporthalle |
| 110 | Sportwelt |
| 111 | 3-Fach-Turnhalle |









SCHRALLEN

- 1 Schrallen

Schrallen

SCHOREN

- 1 Schoren 1
- 2 Schoren 2 1/2

Schoren

Wolferts

WOLFERTS

- 1 Schützenheim
- 2 Wolferts 37
- 3 Wolferts 36
- 4 Wolferts 30 1/2
- 5 Wolferts 30
- 6 Wolferts 33
- 7 Wolferts Elend

STEPHANSRIED

- 1 Stephansried
- 2 Stephansried Nord
- 3 Wassertretanlage
- 4 Hawanger Straße
- 5 Stephansried 14 1/2

Stephansrieder Weg
Stephansried**UNTERHASLACH**

- 1 Unterhaslach 29
- 2 Unterhaslach 30
- 3 Alte Käsküche
- 4 Unterhaslach 36

Unterhaslach

VOGELSANG

- 1 Vogelsang

Vogelsang

UNTERSCHOCHEN

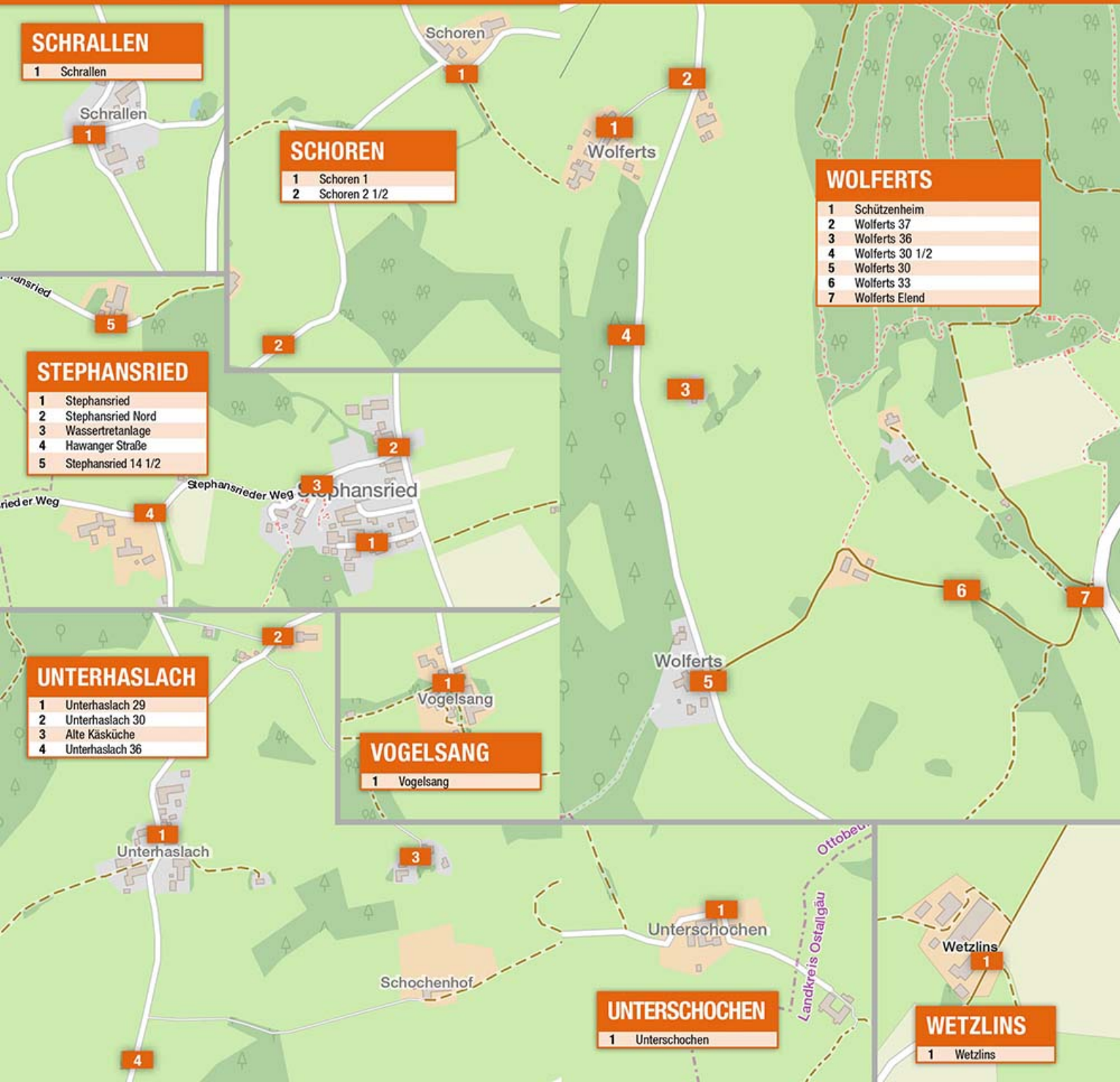
- 1 Unterschochen

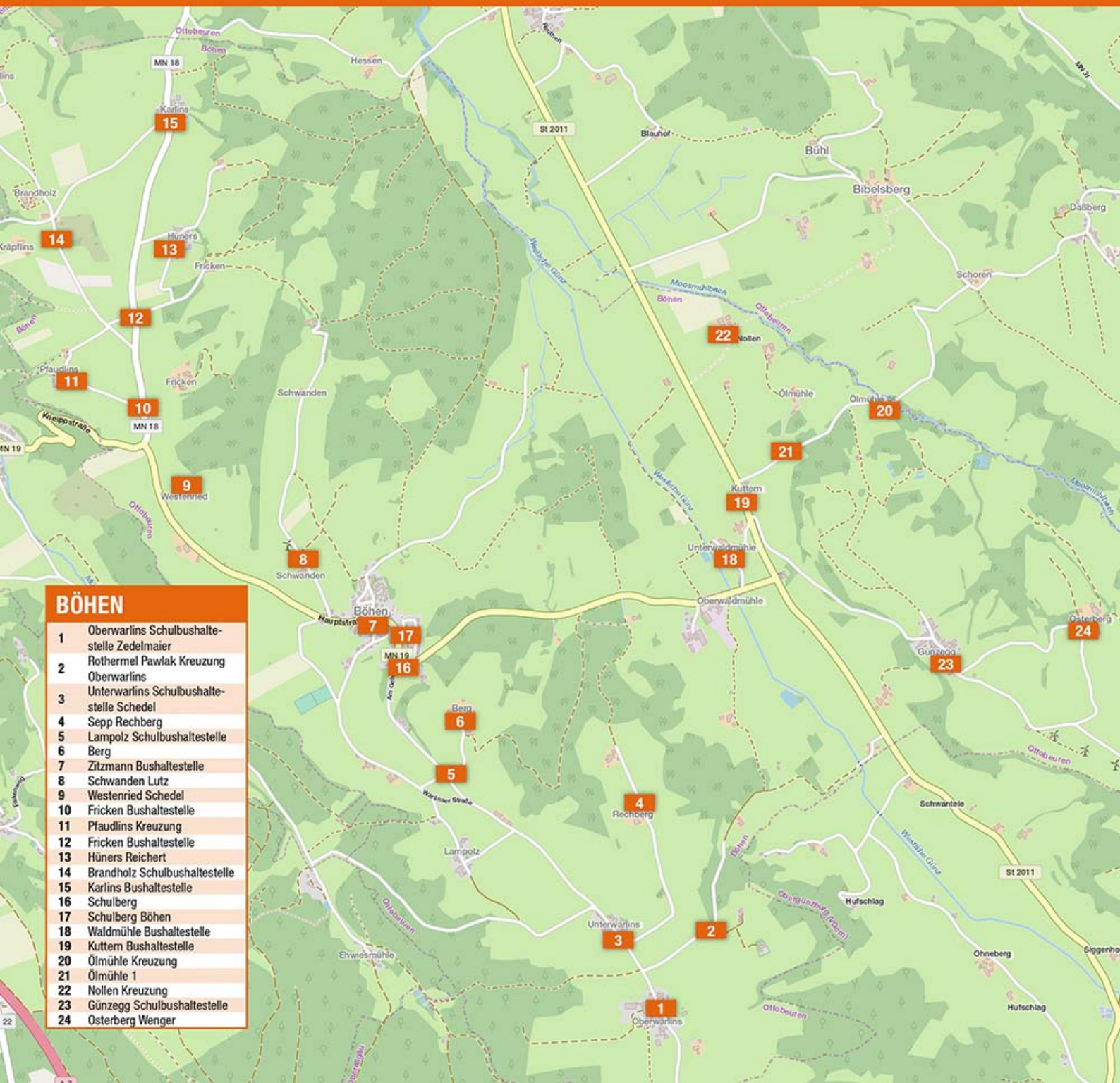
Unterschochen

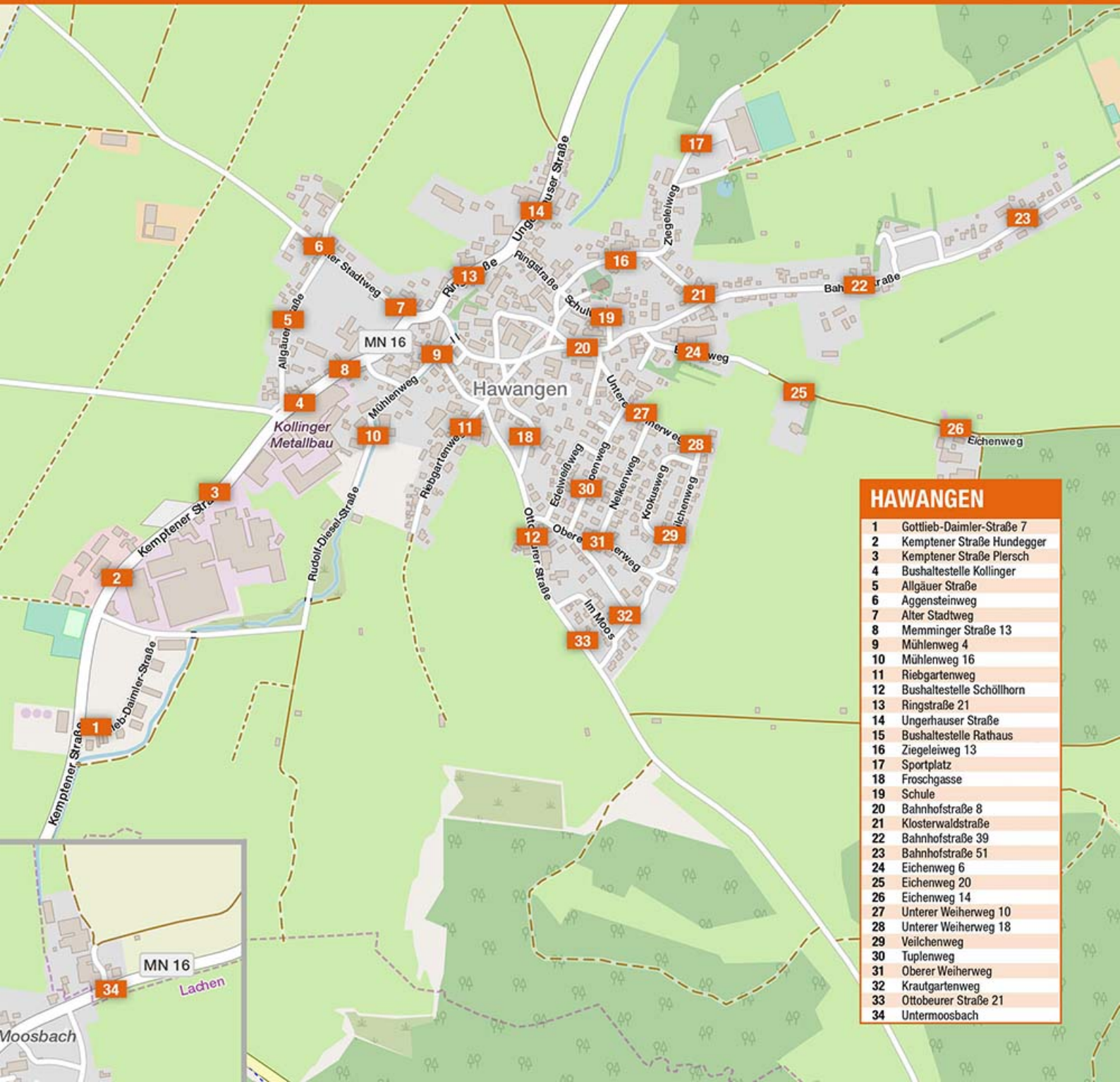
WETZLINS

- 1 Wetzlins

Wetzlins

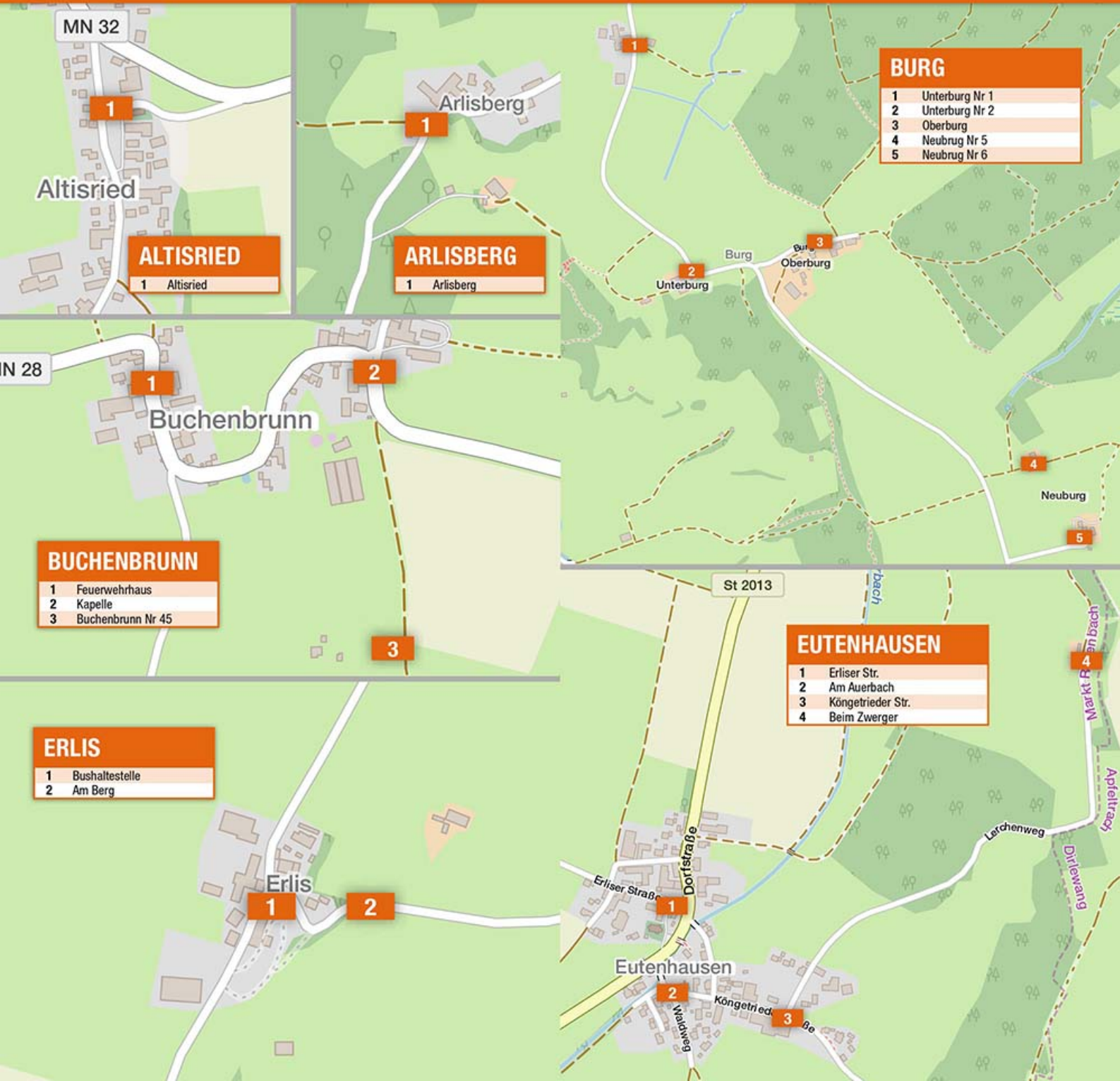


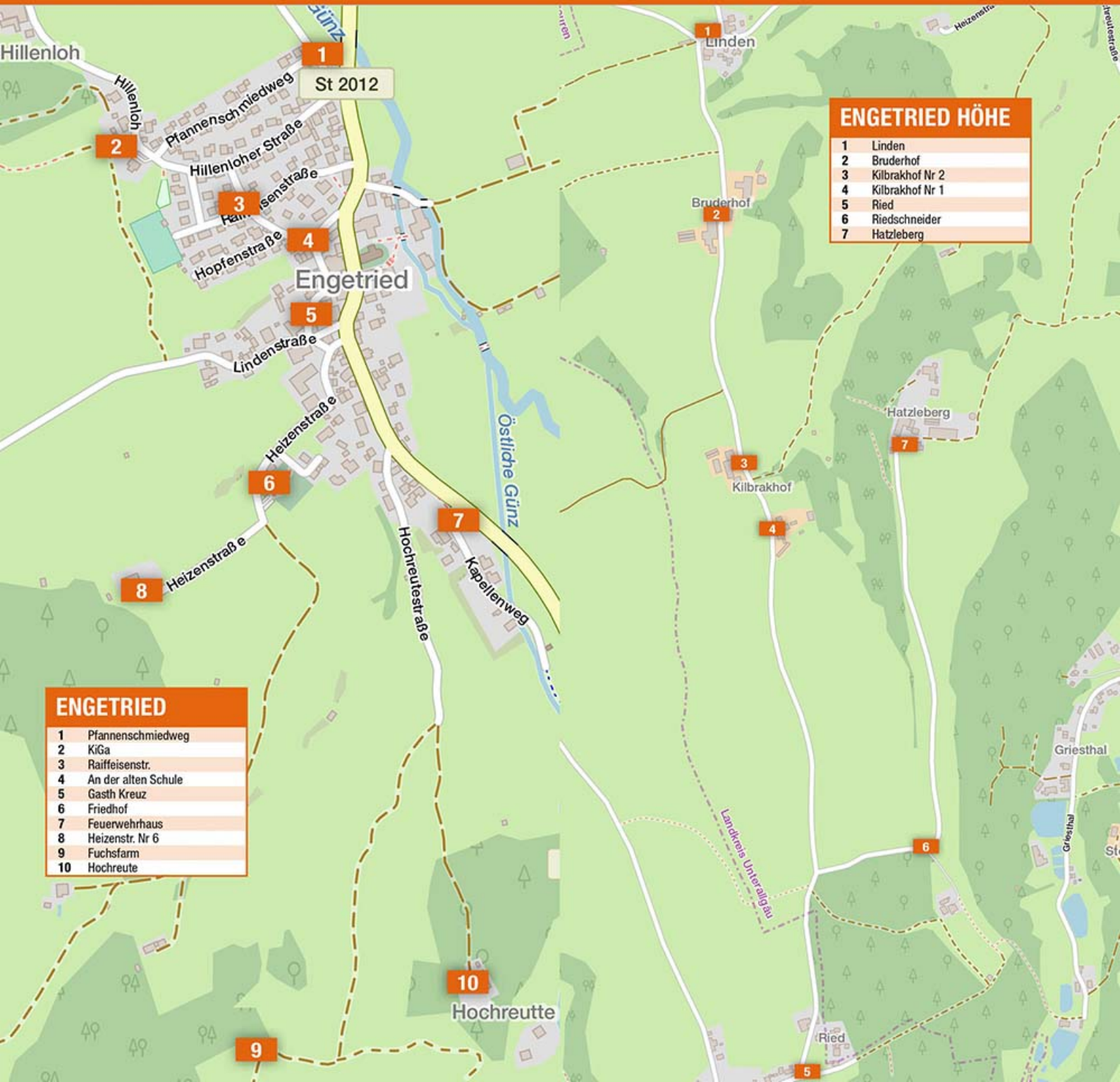




HAWANGEN

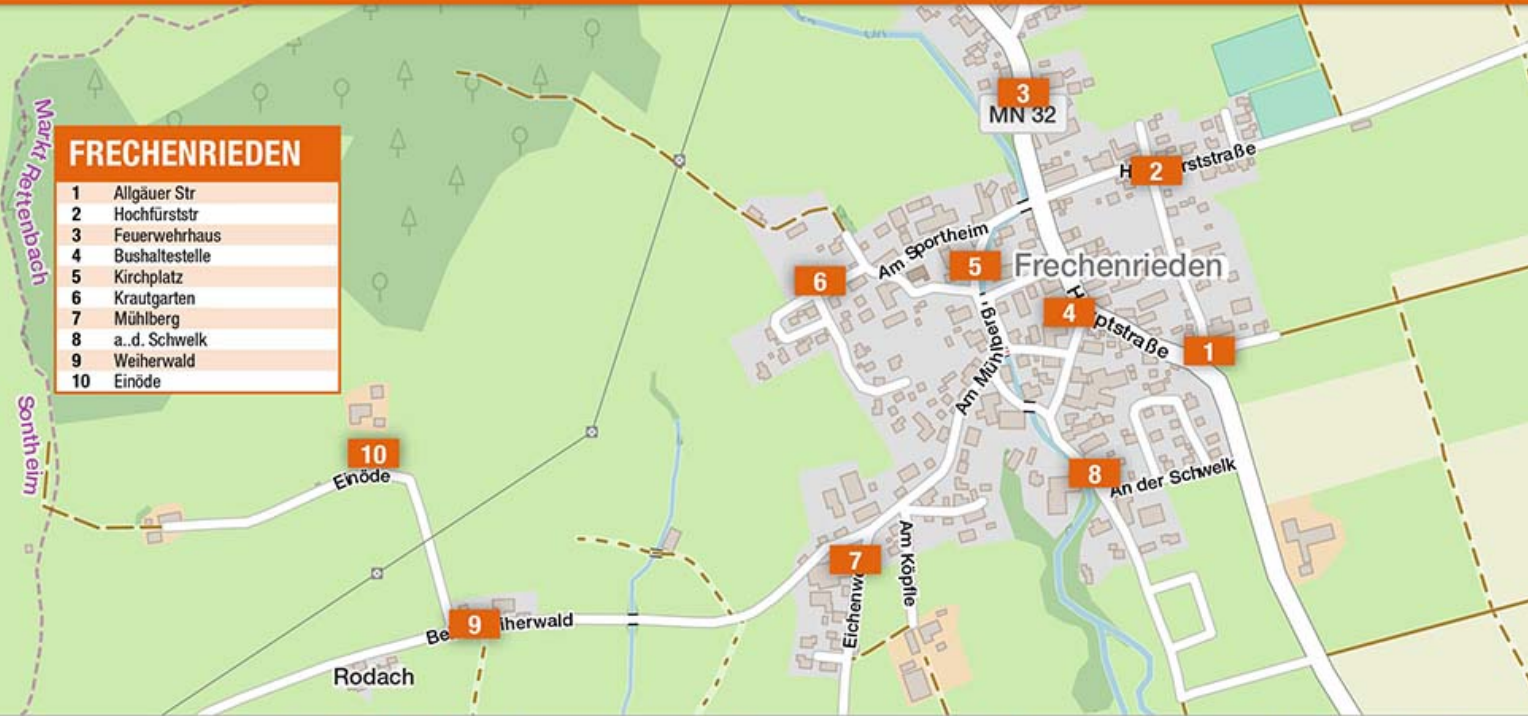
- 1 Gottlieb-Daimler-Straße 7
- 2 Kemptener Straße Hundegger
- 3 Kemptener Straße Piersch
- 4 Bushaltestelle Kollinger
- 5 Allgäuer Straße
- 6 Aggensteinweg
- 7 Alter Stadtweg
- 8 Memminger Straße 13
- 9 Mühlenweg 4
- 10 Mühlenweg 16
- 11 Riebgartenweg
- 12 Bushaltestelle Schöllhorn
- 13 Ringstraße 21
- 14 Ungerhauser Straße
- 15 Bushaltestelle Rathaus
- 16 Ziegeleiweg 13
- 17 Sportplatz
- 18 Froschgasse
- 19 Schule
- 20 Bahnhofstraße 8
- 21 Klosterwaldstraße
- 22 Bahnhofstraße 39
- 23 Bahnhofstraße 51
- 24 Eichenweg 6
- 25 Eichenweg 20
- 26 Eichenweg 14
- 27 Unterer Weierweg 10
- 28 Unterer Weierweg 18
- 29 Veichenweg
- 30 Tuplenweg
- 31 Oberer Weierweg
- 32 Krautgartenweg
- 33 Ottobeurer Straße 21
- 34 Untermoosbach



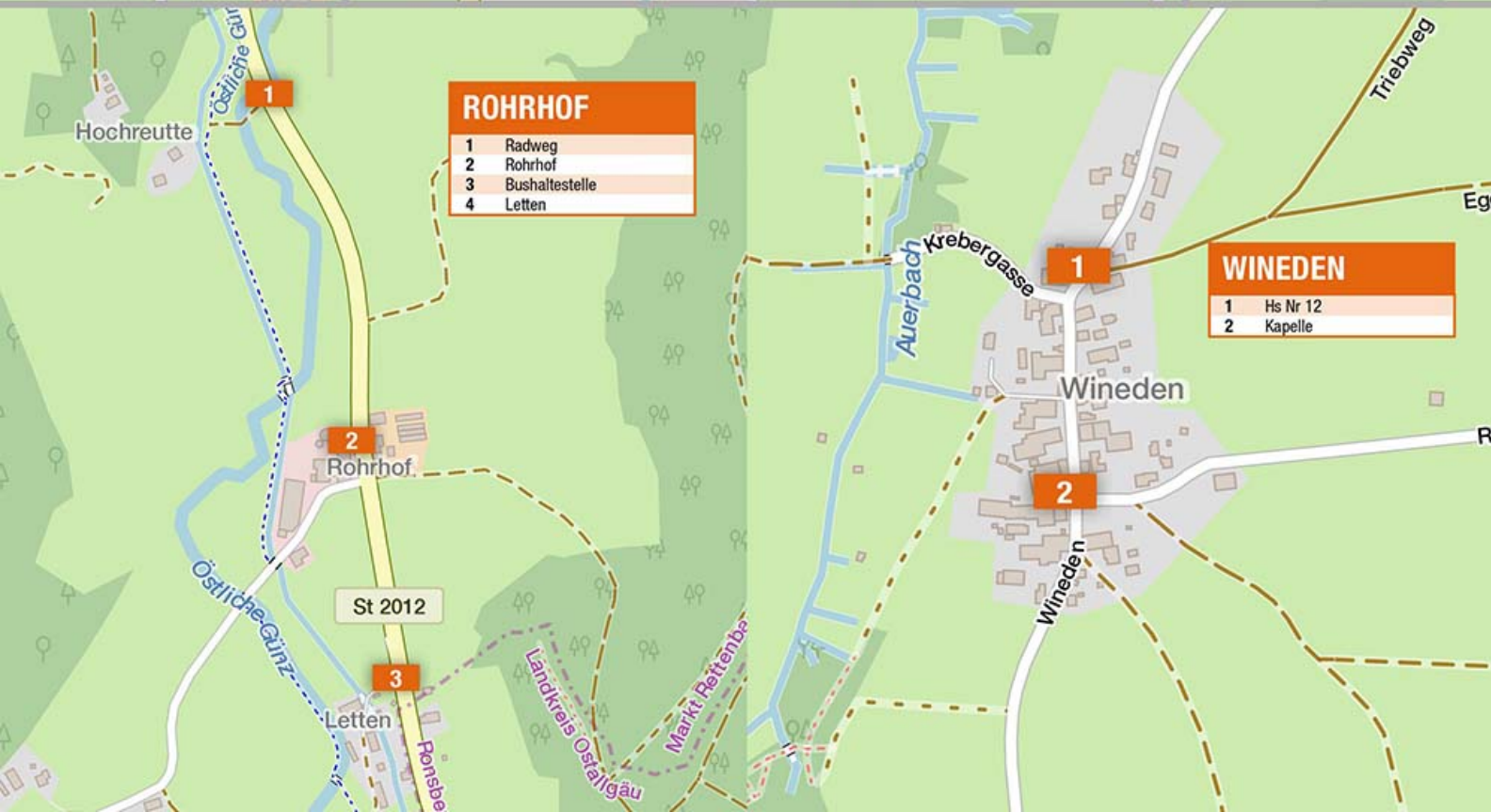


ENGETRIED HÖHE	
1	Linden
2	Bruderhof
3	Kilbrakhof Nr 2
4	Kilbrakhof Nr 1
5	Ried
6	Riedscheider
7	Hatzleberg

ENGETRIED	
1	Pfannenschmiedweg
2	KiGa
3	Raiffeisenstr.
4	An der alten Schule
5	Gasth Kreuz
6	Friedhof
7	Feuerwehrhaus
8	Heizenstr. Nr 6
9	Fuchsfarm
10	Hochreute









Unternehmen, Praxen und öffentliche Einrichtungen, die den FLEXIBUS gerne für Sie reservieren, finden Sie auf der Rückseite und immer aktuell im Internet:

www.flexibus.net



REGISTRIERUNG.

FLEXI BUS®

08282/9902100

NEUKUNDEN.

Vor der ersten Fahrt stellen wir Ihnen Ihre persönliche FLEXICARD aus, so dass wir bei Ihrem Anruf schnell reagieren können. Sollte ein Partner des FLEXIBUS Ihre bestehende Reservierung ändern oder eine neue Fahrt für Sie buchen, ist die Nennung Ihrer FLEXIBUS-Kundennummer ausreichend.



Einfach ausfüllen, ausschneiden und einsenden an:
FLEXIBUS KG, Hans-Lingl-Str. 1, 86381 Krumbach

Angaben zu Ihrer Person

Name

Vorname

Adresse

PLZ/Wohnort

Ihre Haltestelle

Geburtsdatum

mitgeführte
Hilfsmittel

Rollstuhl

Rollator

Kinderwagen

Mobil

Telefon

E-Mail

Ort und Datum

X

Unterschrift

Hinweis zum Datenschutz:

Zum Umgang mit Ihren persönlichen Daten nach DSGVO weisen wir auf unsere Datenschutzerklärung hin, siehe dazu www.bbs-reisen.de/kontakt/impressum.

» PARTNER

Diese Unternehmen, Praxen und öffentliche Einrichtungen reservieren den FLEXIBUS gerne für Sie:

Ottobeuren

Spiel- und Schreibwaren A. Kummer
Dr. med Michael Haberland
Adventure Golf Ottobeuren
Rupertus-Apotheke
Klinikverbund Allgäu gGmbH
AKZENT Brauerei Hotel Hirsch
Becksche Apotheke
Camping Ottobeuren GmbH

Bahnhofstr. 22, 87724 Ottobeuren
Bahnhofstr. 10, 87724 Ottobeuren
Hawanger Str. 18, 87724 Ottobeuren
Ulrichstr. 4, 87724 Ottobeuren
Memminger Str. 31, 87724 Ottobeuren
Marktplatz 12, 87724 Ottobeuren
Marktplatz 11, 87724 Ottobeuren
Hawanger Str. 20, 87724 Ottobeuren

Markt Rettenbach

Marien-Apotheke
Zu Hause Leben

Ottobeurer Str. 10, 87733 Markt Rettenbach
Engetrieder Hauptstr. 14
87733 Engetried / Markt Rettenbach
Saulengrainer Str. 7, 87733 Markt Rettenbach

Biohof Knaus
Fachärztliche Gemeinschaftspraxis
Dres. Brösel, Baumann & Baumann
Hotel & Gasthof Munding

Ottobeurer Str. 11, 87733 Markt Rettenbach
Hauptstr. 34, 87733 Markt Rettenbach
OT Frechenrieden

Marienheim Mussenhausen
Bäckerei Konditorei Alfons Seitz

Ortsstr. 9, 87733 Markt Rettenbach
Ottobeurer Str. 14, 87733 Markt Rettenbach

Impressum:

Hrsg.: FLEXIBUS KG, Krumbach. Stand: 03/2020

Digitale Ortskarten: © Open Street Map. Fotos: Wolfgang Strobl (2), Romina Niederreiner (2).

FLEXIBUS KG/Daniel Mayer, Flodur63 (2), Mogadir. Grafische Gestaltung und Produktion:

contrast marketing kommunikation & verlag GmbH, Augsburg, www.cmkv.de

Mit Unterstützung von:



Ottobeuren



Böhen



Hawangen



Markt Rettenbach